

ΥΠΟΥΡΓΕΙΟ ΠΟΛΕΟΔΟΜΙΑΣ ΚΑΙ ΟΙΚΗΣΕΩΣ  
ΤΜΗΜΑ ΠΟΛΕΟΔΟΜΙΑΣ ΚΑΙ ΟΙΚΗΣΕΩΣ
















## Μαρί

ΔΗΛΩΣΗ ΠΟΛΙΤΙΚΗΣ - ΑΝΑΘΕΩΡΗΣΗ 1996 - Δ














Πολυενομομικές Ζώνες

Μελέτη: Μ. Καρεκλάς	Σχέδιο: Στ. Τιμοθέου
Ελεγχος: <i>(Signature)</i> (Υπ.) ΧΡ. ΚΥΠΡΙΑΝΟΥ	Εγκριση: <b>(Υπ.) Γ. Παπαδόπουλος</b>
Κλίμακα: 2" = 1 μίλι	Ημερομ.: Μάρτιος 1996
Αρ. Σχ.: ΔΠ/ΑΝ96/Δ/ΛΑΡ 33	Αρ. Γνωστ.:

**ΠΙΝΑΚΑΣ ΠΡΟΝΟΙΩΝ ΖΩΝΩΝ  
ΔΗΛΩΣΗ ΠΟΛΙΤΙΚΗΣ**

	Ζώνη	Ανώτατος Συντελεστής Δόμησης	Ανώτατο Ποσοστό Κόλυψης	Ανώτατος Αριθμός Ορόφων	Ανώτατο Ύψος σε μέτρα
	H1	1.20:1	0.70:1	2/3	8.30/11.40
	H2	0.90:1	0.50:1	2	8.30
	H2β	0.80:1	0.45:1	2	8.30
	H3	0.60:1	0.35:1	2	8.30
	H4	0.40:1	0.25:1	2	8.30
	H4α	0.50:1	0.30:1	2	8.30
	H5	0.30:1	0.20:1	2	8.30
	H5α	0.35:1	0.20:1	2	8.30
	H6	0.20:1	0.20:1	2	8.30
	H6α	0.25:1	0.15:1	2	8.30
	H6β	0.20:1	0.15:1	2	8.30
	H7	0.15:1	0.15:1	2	8.30
	H8	0.10:1	0.10:1	2	8.30
	Π1	0.15:1	0.15:1	2	8.30
	Π2	0.10:1	0.10:1	2	8.30

H: Ζώνες με επικρατούσα χρήση την κατοικία.  
 Π: Ζώνες παραθεριστικής κατοικίας.  
 E1: Βιοτεχνική Ζώνη περιορισμένου βαθμού οχληρίας.  
 E2: Βιοτεχνική Ζώνη αυξημένου βαθμού οχληρίας.  
 B1: Βιομηχανική Ζώνη περιορισμένου βαθμού οχληρίας.  
 B2: Βιομηχανική Ζώνη αυξημένου βαθμού οχληρίας.  
 Δ1: Ζώνη στην οποία επιτρέπεται η ανέγερση υποστατικών για μαζική εκτροφή ζώων και πτηνών εξαρουμένων των χοίρων.  
 Δ2: Ζώνη στην οποία επιτρέπεται η ανέγερση υποστατικών για μαζική εκτροφή ζώων και πτηνών συμπεριλαμβανομένων των χοίρων.  
 Γ: Γεωργικές Ζώνες.  
 Ζ: Ζώνες Προστασίας (αρχαιολογικοί χώροι, χώροι φυσικής καλλονής, δάση, υδατοφράκτες, καλή γεωργική γή κλπ.).

	Ζώνη	Ανώτατος Συντελεστής Δόμησης	Ανώτατο Ποσοστό Κόλυψης	Ανώτατος Αριθμός Ορόφων	Ανώτατο Ύψος σε μέτρα
	E1	0.90:1	0.50:1	2	-
	E2	0.90:1	0.50:1	2	-
	B1	0.90:1	0.50:1	2	-
	B2	0.90:1	0.50:1	2	-
	Δ1	όπως καθορίζονται στη Δήλωση Πολιτικής			
	Δ2	όπως καθορίζονται στη Δήλωση Πολιτικής			
	Γ1	0.20:1	0.15:1	2	8.30
	Γ2	0.15:1	0.10:1	2	8.30
	Γ3	0.10:1	0.10:1	2	8.30
	Z1	0.06:1	0.06:1	2	8.30
	Z2	0.03:1	0.03:1	1	5.00
	Z3	0.01:1	0.01:1	1	5.00
	Z4	0.005:1	0.005:1	1	5.00

Σημειώσεις:

Για τις πιο πάνω ζώνες ισχύουν επιπρόσθετα οι πρόνοιες που καθορίζονται στο κείμενο της Δήλωσης Πολιτικής.



ASGATA VILLAGE DISTRICT  
LIMASSOL VILLAGE DISTRICT  
PENDAKOMI VILLAGE DISTRICT  
LIMASSOL VILLAGE DISTRICT

MARI VILLAGE  
LARNACA DISTRICT

MARI VILLAGE  
LARNACA DISTRICT

Surveyed by Dept. of Lands & Surveys, 1918  
State Copyright Reserved  
Revised from D.L.O. plans Larnaca District 1980, 1985

Scale 1 : 5000

24



MARI VILLAGE  
Surveyed by Dept. of Lands & Surveys, 1917  
State Copyright Reserved

MARI VILLAGE  
Scale 1 : 5000

[See Plan on Scale 1 : 2500]

[See Plan on Scale 1 : 2500]





Surveyed by Dept. of Lands & Surveys, 1917

State Copyright Reserved

Revised from D.L.O. plans, Larnaca District 1986, 1985

Scale 1 : 5000

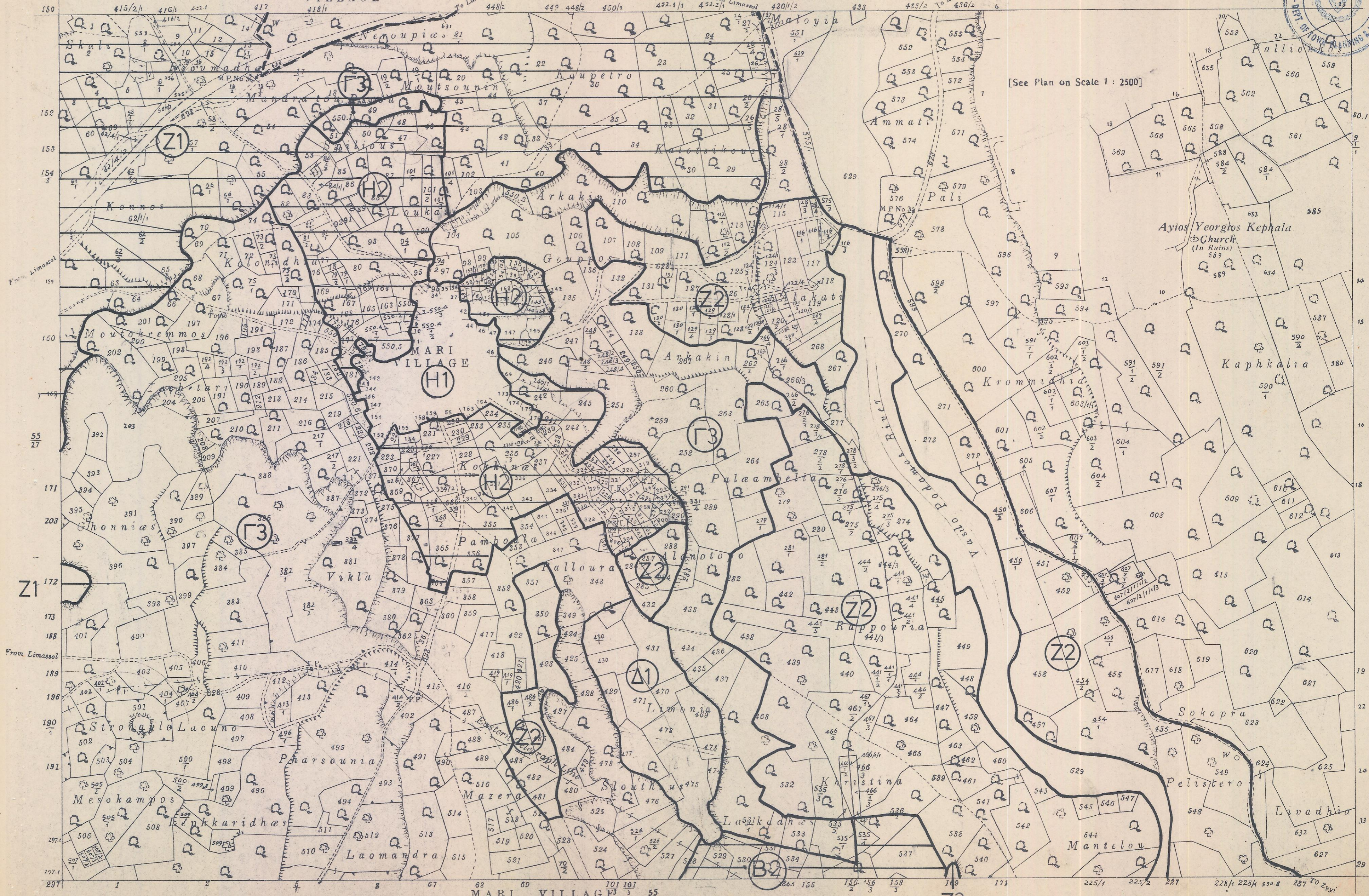

MARI VILLAGE

13

KALAVASO VILLAGE

55  
20

SHEET



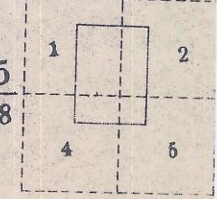
[See Plan on Scale 1 : 2500]

Z3

# MARI

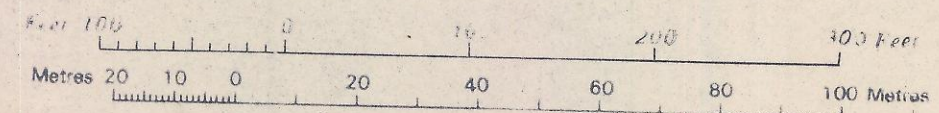


REFERENC

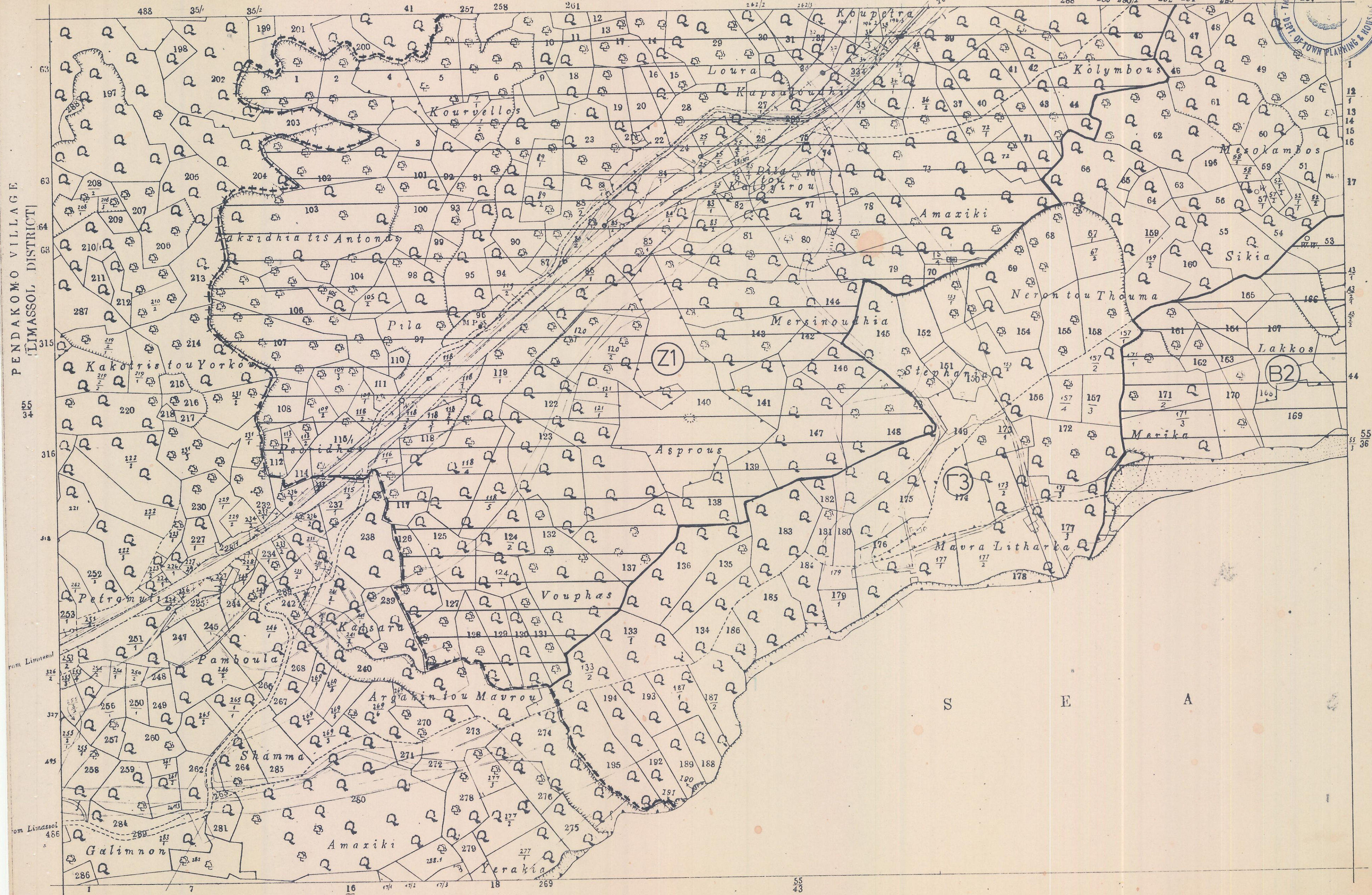



Surveyed by Dept. of Land & Survey, 1918  
State Copyright Reserved  
Revised from D.L.O. plans, 1928, 1938, 1991

Scale 1 : 1250



27 MARI VILLAGE [LARNACA DISTRICT]



PENDAKOMO VILLAGE [LIMASSOL DISTRICT]

S E A

Surveyed by Dept. of Lands & Surveys, 1917  
State Copyright Reserved  
Revised from D.L.O. plans, Larnaca District 1980, 1985  
Limassol District 1980, 1985

Scale 1 : 5000





MARI VILLAGE 55



Surveyed by Dept. of Lands & Surveys 1917  
 State Copyright Reserved  
 Revised from D.L.O. plans 1001, 1985, 1994



Scale 1 : 5000

Foot 200 0 500 1000 Feet